







Mountagnole 2021

Départ : 8:30:00

	Itinéraire	Voie	Kilometrage			Dénivelé +		Estimation des Horaires de Passage						
			Partiel	Cumulé	Altitude	Partiel	Cumulé	33 Km/h	30 Km/h	27 Km/h	24 Km/h	21 Km/h	18 Km/h	15 Km/h
	Tarascon sur Ariège	D618		0	483			8:30	8:30	8:30	8:30	8:30	8:30	8:30
	La Charmille	D618	9,5	9,5	468	64	64	8:44	8:45	8:47	8:49	8:52	8:56	9:01
	Nalzen	D117	11,5	21	636	181	245	9:03	9:07	9:11	9:16	9:22	9:31	9:43
	Croisement	D117/D509	4,5	25,5	569	7	252	9:09	9:13	9:17	9:23	9:31	9:41	9:55
	Villeneuve d'Olmes	D9	1,5	27	615	63	315	9:12	9:16	9:21	9:27	9:35	9:46	10:02
	Montferrier	D9	2	29	677	64	379	9:15	9:20	9:25	9:32	9:41	9:53	10:10
	Col de Montségur	D9	6,5	33,5	1059	368	747	9:32	9:39	9:46	9:56	10:08	10:24	10:47
	Fougax et Barrineuf	D9	9,5	43	558	5	752	9:40	9:48	9:56	10:07	10:21	10:39	11:05
	Bélesta	D9	5	48	501	2	754	9:47	9:55	10:04	10:16	10:31	10:51	11:19
	Col de la Croix des morts	D16	7	55	899	395	1149	10:03	10:13	10:24	10:38	10:57	11:21	11:55
	Croisement	D29/D613	7	62	908	76	1225	10:14	10:24	10:37	10:53	11:13	11:41	12:19
	Belcaire	D613	4	66	997	88	1313	10:21	10:32	10:46	11:03	11:24	11:54	12:34
	Camurac	D613	7	73	1203	240	1553	10:34	10:46	11:02	11:21	11:45	12:17	13:03
	Prades	D613	4	77	1219	58	1611	10:40	10:53	11:09	11:29	11:55	12:29	13:17
	Col de Marmore	D623/D2	3	80	1343	119	1730	10:46	11:00	11:17	11:37	12:04	12:40	13:30
	Caussou	D2	11	91	856	0	1730	10:56	11:11	11:29	11:51	12:20	12:58	13:52
	Lordat	D20	5	96	896	84	1814	11:04	11:20	11:39	12:02	12:33	13:13	14:10
	Endoumens	D20/D120	9	105	881	129	1943	11:18	11:34	11:55	12:20	12:53	13:37	14:39
	Les Cabannes	D120/D522	5	110	536	0	1943	11:22	11:38	12:00	12:27	13:00	13:46	14:49